


MIASTO NOWA RUDA

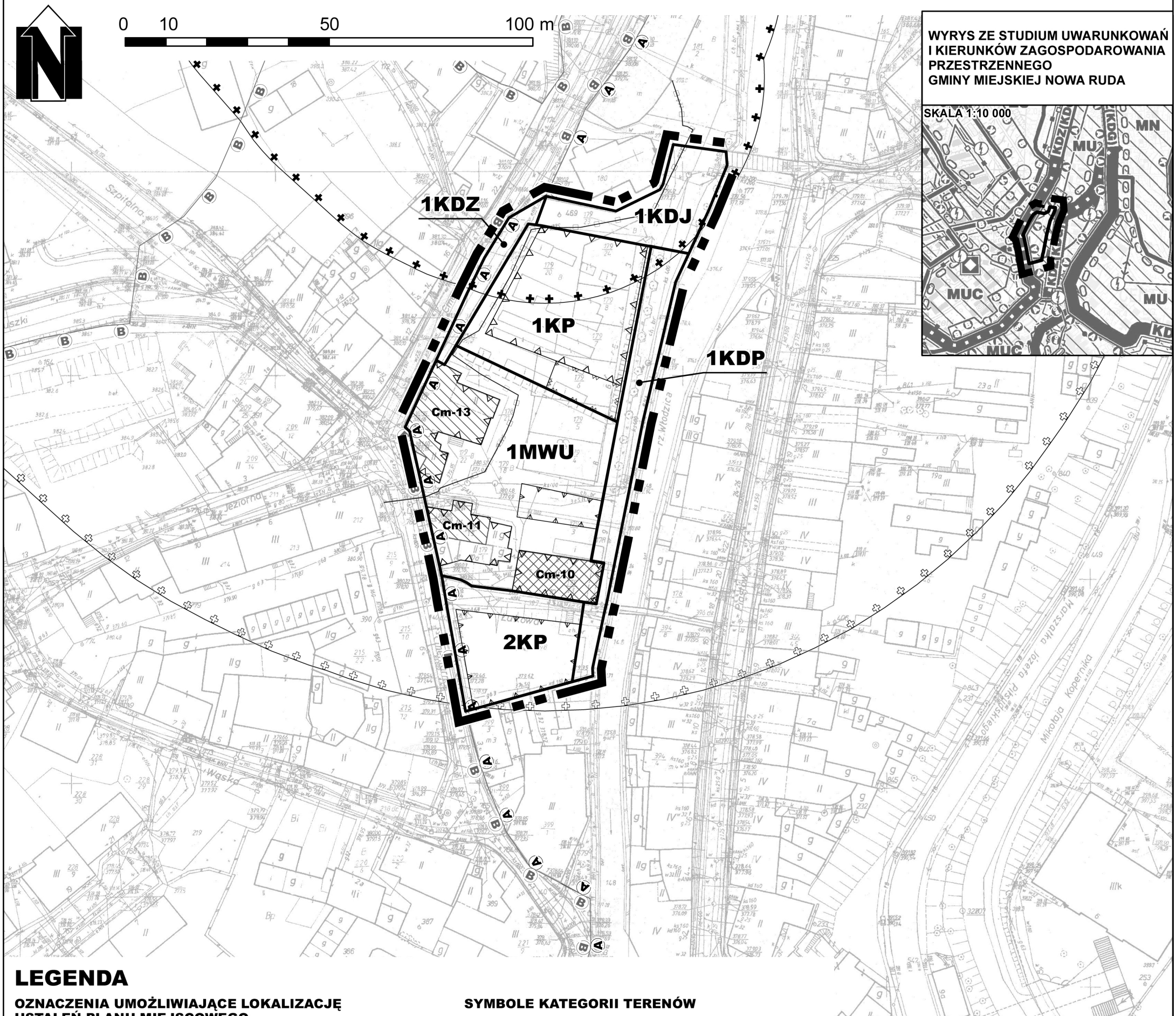
MIEJSCOWY PLAN ZAGOSPODAROWANIA PRZESTRZENNEGO DLA OBSZARU
W REJONIE ULICY CMENTARNEJ W NOWEJ RUDZIE

RYSUNEK PLANU MIEJSCOWEGO

SKALA 1:1000

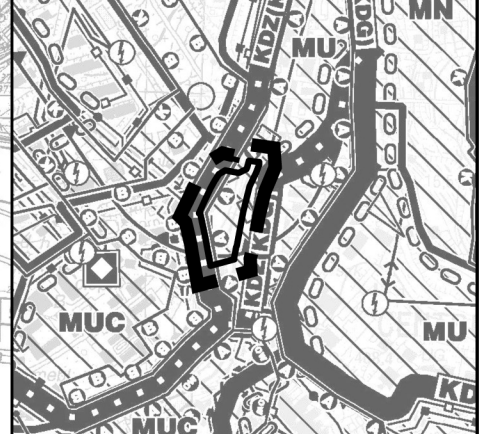


0 10 50 100 m






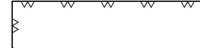


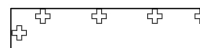




WYRYS ZE STUDIUM UWARUNKOWAŃ
I KIERUNKÓW ZAGOSPODAROWANIA
PRZESTRZENNEGO
GMINY MIEJSKIEJ NOWA RUDA

SKALA 1:10 000



LEGENDA

OZNACZENIA UMOŻLIWIĄCE LOKALIZACJĘ
USTALEŃ PLANU MIEJSCOWEGO

-  GRANICA OBSZARU OBJĘTEGO PLANEM MIEJSCOWYM
-  LINIA ROZGRANICZAJĄCA TERENY O RÓŻNYM PRZEZNACZENIU LUB RÓŻNYCH ZASADACH ZAGOSPODAROWANIA
-  NIEPRZEKRACZALNA OGÓLNA LINIA ZABUDOWY
-  NIEPRZEKRACZALNA LINIA ZABUDOWY DLA BUDYNKÓW PARTEROWYCH
-  NIEPRZEKRACZALNA LINIA ZABUDOWY DLA TYMCZASOWYCH OBIEKTÓW BUDOWLANYCH
-  GRANICA 50 m PASA IZOLUJĄCEGO TEREN CZYNNEGO CMENTARZA
-  GRANICA 150 m PASA IZOLUJĄCEGO TEREN CZYNNEGO CMENTARZA
-  BUDYNEK ZABYTKOWY WPISANY DO REJESTRU ZABYTKÓW WRAZ Z SYMBELEM Cm-10
-  BUDYNEK ZABYTKOWY UJĘTY W GMINNEJ EWIDENCJI ZABYTKÓW WRAZ Z SYMBELEM Cm-11
-  GRANICA STREFY "A" ŚCISLEJ OCHRONY KONSERWATORSKIEJ
-  OŚ GAZOCIĄGU ŚREDNIEGO CIŚNIENIA DO 0,5 MPa

SYMBOLE KATEGORII TERENÓW

- MWU** TEREN DLA ZABUDOWY MIESZKANIOWO-USŁUGOWEJ
- KP** TERENY DLA MIEJSC PARKINGOWYCH DLA POJAZDÓW SAMOCHODOWYCH I ROWERÓW
- KDZ** TEREN DLA DROGI PUBLICZNEJ KLASY ZBIORCZEJ
- KDJ** TEREN DLA CIĄGU PIESZO-JEZDNEGO
- KDP** TEREN DLA CIĄGU PIESZEGO

OZNACZENIA NIE BĘDĄCE USTALENIAMI PLANU

- B** GRANICA STREFY "B" OCHRONY KONSERWATORSKIEJ

PEŁNE DEFINICJE OZNACZEŃ ZAWARTE SĄ W CZĘŚCI
TEKSTOWEJ PLANU

OZNACZENIA GRAFICZNE ZNAJDUJĄCE SIĘ POZA OBSZAREM
OBJĘTYM PLANEM MIEJSCOWYM MAJĄ ZNACZENIE
TYLKO INFORMACYJNE

ZAŁĄCZNIK NR 1 DO UCHWAŁY NR 218/XXII/16
RADY MIEJSKIEJ W NOWEJ RUDZIE
Z DNIA 3 SIERPNI 2016 R.



53-021 Wrocław ul. Korfańtego 15, tel/fax: (71) 341 28 54, 341 28 56

MIASTO NOWA RUDA

MIEJSCOWY PLAN ZAGOSPODAROWANIA PRZESTRZENNEGO
DLA OBSZARU W REJONIE ULICY CMENTARNEJ W NOWEJ RUDZIE

RYSUNEK PLANU MIEJSCOWEGO

GŁÓWNY PROJEKTANT
DYREKTOR BIURA
mgr inż. arch. MAREK WILAND

PROJEKTANCI:
mgr inż. KATARZYNA DROBOT
mgr inż. GRZEGORZ GARNIEC
mgr inż. JOANNA HARTMAN-ŁESIUK
mgr inż. EDYTA JAWORSKA
mgr inż. KAROLINA ŁESICZKA
mgr inż. GRZEGORZ ŁESIUK
mgr inż. AGATA NOGA
mgr inż. ELŻBIETA OLCZYK
mgr inż. ALICJA WOJDA
mgr inż. MARZENA WOLNY
mgr inż. KAMIL ZALEWSKI

WROCŁAW
SIERPIEŃ 2016