

**UCHWAŁA NR 124/XIII/15
RADY MIEJSKIEJ W NOWEJ RUDZIE**

z dnia 25 listopada 2015 r.

w sprawie określenia wzorów formularzy składanych przez podatników podatku rolnego, leśnego i od nieruchomości

Na podstawie art.18 ust. 2 pkt 8 i art.40 ust. 1 ustawy z dnia 8 marca 1990 r. o samorządzie gminnym (tekst jednolity: Dz.U. z 2015 r. poz. 1515), art.6 ust.13 ustawy z dnia 12 stycznia 1991 r. o podatkach i opłatach lokalnych (tekst jednolity Dz.U. z 2014 r. poz. 849 z 2015 r., poz. 528, poz. 774 z 2015r., poz. 699, 1045, 1283, 1777), art.6 ust.9 ustawy z dnia 30 października 2002 r. o podatku leśnym (tekst jednolity: Dz.U. z 2013r. poz.465, z 2015r. poz. 1045), art.6a ust.11 ustawy z dnia 15 listopada 1984 r. o podatku rolnym (tekst jednolity z 2013 r. poz.1381 z 2014 r. poz.40, z 2015 r. poz.1045) Rada Miejska w Nowej Rudzie u c h w a l a :

§ 1. 1. Określić wzory deklaracji składanych przez podatników:

- 1) Na podatek od nieruchomości zgodnie z załącznikiem nr 1,
- 2) Na podatek rolny zgodnie z załącznikiem nr 2,
- 3) Na podatek leśny zgodnie z załącznikiem nr 3.

2. Określić wzory informacji składanych przez podatników:

- 1) Na podatek od nieruchomości zgodnie z załącznikiem nr 4,
- 2) Na podatek rolny zgodnie z załącznikiem nr 5,
- 3) Na podatek leśny zgodnie z załącznikiem nr 6.

3. Określić wzór załącznika danych o nieruchomościach składanych przez podatników wraz z deklaracjami i informacjami w podatku rolnym, leśnym oraz podatku od nieruchomości, zgodnie z załącznikiem nr 7 do niniejszej uchwały.

§ 2. Wykonanie uchwały powierza się Burmistrzowi Miasta Nowa Ruda.

§ 3. Traci moc Uchwała nr 323/XXXIX/13 Rady Miasta Nowa Ruda z dnia 30 października 2013 r.

§ 4. Uchwała wchodzi w życie po upływie 14 dni od ogłoszenia w Dzienniku Urzędowym Województwa Dolnośląskiego z mocą od 01 stycznia 2016 r.

Przewodniczący Rady
Miejskiej



Andrzej Behan

DN	Numer identyfikacji podatkowej składającego deklarację _____ - _____ - _____ - _____	Nr dok.	Załącznik Nr 1 do Uchwały Rady Miasta Nowa Ruda Nr 124/XIII/15 z dnia 25 listopada 2015r.
-----------	---	---------	--

DEKLARACJA NA PODATEK OD NIERUCHOMOŚCI ZA ROK

Podstawa prawna:	Ustawa z dnia 12 stycznia 1991 r. o podatkach i opłatach lokalnych
Składający:	Formularz przeznaczony dla osób prawnych, jednostek organizacyjnych w tym spółek niemających osobowości prawnej będących właścicielami nieruchomości lub obiektów budowlanych, posiadaczami samoistnymi nieruchomości lub obiektów budowlanych, użytkownikami wieczystymi gruntów, posiadaczami nieruchomości lub ich części albo obiektów budowlanych lub ich części stanowiących własność Skarbu Państwa lub JST oraz dla osób fizycznych, będących współwłaścicielami lub współposiadaczami z osobami prawnymi, bądź z innymi jednostkami organizacyjnymi nieposiadającymi osobowości, prawnej z wyjątkiem osób tworzących wspólnotę mieszkaniową
Termin składania:	Do dnia 31. stycznia każdego roku podatkowego lub w terminie 14 dni od zaistnienia okoliczności mających wpływ na powstanie bądź wygaśnięcie obowiązku podatkowego
Miejsce składania:	Siedziba organu podatkowego – Urząd Miejski w Nowej Rudzie, Rynek 1, 57-400 Nowa Ruda

A. MIEJSCE SKŁADANIA DEKLARACJI

BURMISTRZ MIASTA NOWA RUDA RYNEK 1, 57-400 NOWA RUDA

B. DANE SKŁADAJĄCEGO DEKLARACJĘ (niepotrzebne skreślić)

* – dotyczy składającego deklarację niebędącego osobą fizyczną ** – dotyczy składającego deklarację będącego osobą fizyczną

B.1 DANE IDENTYFIKACYJNE

Rodzaj składającego deklarację (zaznaczyć właściwą kratkę)

1. osoba fizyczna 2. osoba prawna 3. jednostka organizacyjna nie posiadająca osobowości prawnej

Nazwa pełna* / Nazwisko, pierwsze imię, data urodzenia**

Nazwa skrócona* / imię ojca, imię matki**

Identyfikator REGON / Numer PESEL

Numer PKD

B.2 ADRES SIEDZIBY* / ADRES ZAMIESZKANIA**

Kraj	Województwo	Powiat	Gmina
Kod pocztowy	Miejscowość	Ulica	Nr domu Nr lokalu

B.3 ADRES URZĘDU SKARBOWEGO WŁAŚCIWEGO DLA PODATNIKA

Kod pocztowy	Miejscowość	Ulica	Nr domu
--------------	-------------	-------	---------

C. OKOLICZNOŚCI POWODUJĄCE KONIECZNOŚĆ ZŁOŻENIA DEKLARACJI

1. DEKLARACJA obowiązuje od 2. KOREKTA obowiązuje od

D. DANE DOTYCZĄCE PRZEDMIOTU OPODATKOWANIA

Wyszczególnienie	Podstawa opodatkowania	Stawka	Podatek
D.1 POWIERZCHNIA GRUNTÓW			
G1 Związanych z prowadzeniem działalności gospodarczej, bez względu na sposób zakwalifikowania w ewidencji gruntów i budynków (wyrażona w m ²)			
G2 Pod wodami powierzchniowymi stojącymi lub wodami powierzchniowymi płynącymi jezior i zbiorników sztucznych (wyrażona w ha)			
G3 Pozostałe grunty, w tym zajęte na prowadzenie odpłatnej statutowej działalności pożytku publicznego przez organizacje pożytku publicznego (wyrażona w m ²)			
G4 Grunty niezabudowane objęte obszarem rewitalizacji, o którym mowa w ustawie z dnia 23 lipca 2015r. o rewitalizacji i położone na terenach, dla których miejscowy plan zagospodarowania przestrzennego przewiduje przeznaczenie pod zabudowę mieszkaniową, usługową albo zabudowę o przeznaczeniu mieszanym obejmującym wyłącznie te rodzaje zabudowy, jeżeli od dnia wejścia w życie tego planu w odniesieniu do tych gruntów upłynął okres 4 lat, a w tym czasie nie zakończono budowy zgodnie z przepisami prawa budowlanego (od m ²)			

D.2 POWIERZCHNIA UŻYTKOWA BUDYNKÓW LUB ICH CZĘŚCI (wyrażona w m ²)				
Do powierzchni użytkowej budynków lub jego części należy zaliczyć powierzchnię mierzoną po wewnętrznej długości ścian na wszystkich kondygnacjach. Z wyjątkiem powierz. klatek schodowych oraz szymbów dźwigowych. Za kondygnację uważa się również garaże podziemne, piwnice, sutereny i poddasza użytkowe. Powierzchnię pomieszczeń lub ich części oraz część kondygnacji o wysokości w świetle od 1,40 m do 2,20 m zalicza się do powierzchni użytkowej budynku w 50%, a jeżeli wysokość jest mniejsza niż 1,40 powierzchnię tę pomija się				
B1	Mieszkalnych w tym: (kategoria ta obejmuje również garaże w bryle budynku)			
B2	Związanych z prowadzeniem działalności gospodarczej oraz od budynków mieszkalnych lub ich części zajętych na prowadzenie działalności gospodarczej			
B3	Zajęte na prowadzenie działalności gospodarczej w zakresie obrotu kwalifikowanym materiałem siewnym			
B4	Związanych z udzielaniem świadczeń zdrowotnych w rozumieniu przepisów o działalności leczniczej, zajętych przez podmioty udzielające tych świadczeń - ogółem			
B5	Pozostałych, w tym zajętych na prowadzenie odpłatnej statutowej działalności pożytku publicznego przez organizacje pożytku publicznego – ogółem, kategoria ta obejmuje również wolnostojące garaże i komórki			
D.3 BUDOWLE (wartość, określona przepisami ust. o podatku od nieruchomości)				
E. ŁĄCZNA KWOTA PODATKU (zaokrąglona do pełnych złotych)				

F. DANE DOTYCZĄCE PRZEDMIOTU OPODATKOWANIA					
(w przypadku posiadania więcej niż jednej nieruchomości wypełnić załącznik Z)					
Adres nieruchomości (ulica)		Numer domu	Numer lokalu	Udział	Funkcja budynku
Powierzchnia działki	Numer działki	Obręb	Arkusze mapy	Identyfikator geodezyjny 0208041_000_____	Rodzaj gruntu - symbol użytku
Numer księgi wieczystej (działka) - (budynek / lokal) -				Nazwa sądu SĄD REJONOWY W KŁODZKU	

G. INFORMACJA O ZWOLNIENIACH WYNIKAJĄCYCH Z USTAWY					
Tytuł prawny zwolnienia	Grunty powierzchnia w m ²	Budynki lub ich części powierzchnia użytkowa w m ²	Budowle wartość w zł	Numer działki	Numer KW
Art. __ ust. __ pkt __					
Art. __ ust. __ pkt __					
Art. __ ust. __ pkt __					
Art. __ ust. __ pkt __					

H. INFORMACJA O ZAŁĄCZNIKACH
Liczba załączników

I. UZASADNIENIE KOREKTY (wskazać okoliczności mające wpływ na zmianę podstawy opodatkowania, wypełnia się tylko przy korekcie)

J. UWAGI (wyjaśnienie różnic pomiędzy powierzchnią wykazaną w informacji a załącznikiem)

**K. OŚWIADCZENIE I PODPIS SKŁADAJĄCEGO / OSOBY REPREZENTUJĄCEJ
SKŁADAJĄCEGO**

Oświadczam, że informacja jest zgodna z moją wiedzą. Odpowiedzialność karno-skarbowa za zatajenie danych mających wpływ na ustalenie zobowiązania podatkowego lub jego wysokości oraz za podanie danych niezgodnych z prawdą – jest mi znana.

Imię	Nazwisko	Telefon kontaktowy	e-mail
Data wypełnienia	Czytelny podpis składającego		

L. ADNOTACJE ORGANU PODATKOWEGO

	DO PRZYPISU W ZŁ	DO ODPISU W ZŁ
Uwagi organu podatkowego		
Podpis sprawdzającego	Data	


Pouczenie:

Określony w deklaracji podatek jest płatny bez wezwania w terminie do 15 dnia każdego miesiąca, a za styczeń do dnia 31 stycznia, **na indywidualny numer rachunku bankowego.**

W przypadku gdy kwota podatku nie przekracza 100 zł, podatek jest płatny jednorazowo w terminie płatności pierwszej raty.

UWAGA ! Złożona deklaracja stanowi podstawę wystawienia tytułu wykonawczego.

Podstawa prawna: Art. 26a ustawy z dnia 17 czerwca 1966. o postępowaniu egzekucyjnym w administracji.

PRZEWODNICZĄCY
RADY MIEJSKIEJ

Andrzej Behan

DR	Numer identyfikacji podatkowej składającego deklarację	Nr dok.	Załącznik Nr 2 do Uchwały Rady Miasta Nowa Ruda
	_____ - _____ - _____		Nr 124/XIII/15 z dnia 25 listopada 2015r.

DEKLARACJA NA PODATEK ROLNY ZA ROK

Podstawa prawna:	Ustawa z dnia 15 listopada 1984 r. o podatku rolnym
Składający:	Formularz przeznaczony dla osób prawnych, jednostek organizacyjnych w tym spółek niemających osobowości prawnej będących właścicielami gruntów, posiadaczami samoistnymi gruntów, użytkownikami wieczystymi gruntów, posiadaczami gruntów stanowiących własność Skarbu Państwa lub JST oraz dla osób fizycznych będących współwłaścicielami lub współposiadaczami z osobami prawnymi, bądź z innymi jednostkami organizacyjnymi nieposiadającymi osobowości prawnej.
Termin składania:	Do dnia 15 stycznia każdego roku podatkowego lub w terminie 14 dni od zaistnienia okoliczności mających wpływ na powstanie bądź wygaśnięcie obowiązku podatkowego
Miejsce składania:	Siedziba organu podatkowego – Urząd Miejski w Nowej Rudzie, Rynek 1, 57-400 Nowa Ruda

A. MIEJSCE SKŁADANIA DEKLARACJI

BURMISTRZ MIASTA NOWA RUDA RYNEK 1, 57-400 NOWA RUDA

B. DANE SKŁADAJĄCEGO DEKLARACJĘ

* – dotyczy składającego deklarację niebędącego osobą fizyczną ** – dotyczy składającego deklarację będącego osobą fizyczną

B.1 DANE IDENTYFIKACYJNE

Rodzaj składającego deklarację (zaznaczyć właściwą kratkę)

1. osoba fizyczna 2. osoba prawna 3. jednostka organizacyjna nie posiadająca osobowości prawnej

Nazwa pełna* / Nazwisko, pierwsze imię, data urodzenia**

Nazwa skrócona* / imię ojca, imię matki**

Identyfikator REGON / Numer PESEL

Numer PKD

B.2 ADRES SIEDZIBY* / ADRES ZAMIESZKANIA**

Kraj

Województwo

Powiat

Gmina

Kod pocztowy

Miejscowość

Ulica

Nr domu

Nr lokalu

B.3 ADRES URZĘDU SKARBOWEGO WŁAŚCIWEGO DLA PODATNIKA

Kod pocztowy

Miejscowość

Ulica

Nr domu

C. OKOLICZNOŚCI POWODUJĄCE KONIECZNOŚĆ ZŁOŻENIA DEKLARACJI

1. DEKLARACJA obowiązuje od 2. KOREKTA obowiązuje od dnia

D. DANE DOTYCZĄCE PRZEDMIOTU OPODATKOWANIA (powierzchnia gruntów w ha z dokładnością 0,0001)

Klasy użytków	Przelicznik	Powierzchnia gruntu w hektarach fizycznych			Liczba ha przeliczeniowych
		Ogółem	Nie podlegające przeliczeniu	Podlegające przeliczeniu	
GRUNTY ORNE					
IIIa	1,25				
IIIb	1,00				
IVa	0,80				
IVb	0,60				
V	0,20				
VI	0,05				
ŁĄKI I PASTWISKA					
III	0,95				
IV	0,55				
V	0,15				
VI	0,05				
GRUNTY ROLNE ZABUDOWANE - grunty orne					
IIIa	1,00				
IIIb	1,00				
IVa	1,00				
IVb	1,00				
V	1,00				

VI	1,00				
GRUNTY ROLNE ZABUDOWANE - łąki i pastwiska					
III	1,00				
IV	1,00				
V	1,00				
VI	1,00				
SADY					
IIIa	1,25				
IIIb	1,00				
IVa	0,80				
IVb	0,60				
V	0,20				
VI	0,05				
GRUNTY POD STAWAMI NIEZARYBIONYMI – grunty orne					
IIIa	0,20				
IIIb	0,20				
IVa	0,20				
IVb	0,20				
V	0,20				
VI	0,20				
GRUNTY POD STAWAMI NIEZARYBIONYMI – łąki i pastwiska					
III	0,20				
IV	0,20				
V	0,20				
VI	0,20				
ROWY – grunty orne					
IIIa	0,20				
IIIb	0,20				
IVa	0,20				
IVb	0,20				
V	0,20				
VI	0,20				
ROWY – łąki i pastwiska					
III	0,20				
IV	0,20				
V	0,20				
VI	0,20				
GRUNTY POD STAWAMI ZARYBIONYMI					
Łosoś, troć, głowacica, palia, pstrąg	1,00				
Innymi gatunkami ryb	0,20				

GRUNTY ZADRZEWIONE I ZAKRZEWIONE USTANOWIONE NA UŻYTKACH – grunty orne					
IIIa	0,20				
IIIb	0,20				
IVa	0,20				
IVb	0,20				
V	0,20				
VI	0,20				

GRUNTY ZADRZEWIONE I ZAKRZEWIONE USTANOWIONE NA UŻYTKACH – łąki i pastwiska					
--	--	--	--	--	--

III	0,20		
IV	0,20		
V	0,20		
VI	0,20		

Powierzchnia gruntów zakrzew. i zadrzewionych bez oznacz. klasy		Powierzchnia użytków rolnych bez oznacz. klasy (rowy, grunty pod stawami niezarybionymi)	
---	--	--	--

E. ŁĄCZNA POWIERZCHNIA GRUNTÓW			
Powierzchnia w ha fizycz.		Powierzchnia w ha przelicz.	

F. WYMIAR PODATKU ROLNEGO		
Podstawa opodatkowania	Stawka podatku	Kwota podatku w zł i gr

G. ŁĄCZNA KWOTA ULG W PODATKU ROLNYM		
Z tytułu nabycia lub objęcia w zagospodarowanie gruntów		
Z tytułu poniesionych wydatków na inwestycje		
W związku z położeniem gruntów na terenach podgórskich i górskich	30%	
	60%	
Inne ulgi		

H. ŁĄCZNA KWOTA PODATKU (F - G) (zaokrąglona do pełnych złotych)	
---	--

I. INFORMACJA O ZAŁĄCZNIKACH	
Liczba załączników	

J. UZASADNIENIE KOREKTY (wskazać okoliczności mające wpływ na zmianę podstawy opodatkowania, wypełnia się tylko przy korekcie)


K. OŚWIADCZENIE I PODPIS SKŁADAJĄCEGO/OSOBY REPREZENTUJĄCEJ SKŁADAJĄCE.			
Oświadczam że informacja jest zgodna z moją wiedzą. Odpowiedzialność karno-skarbowa za zatajenie danych mających wpływ na ustalenie zobowiązania podatkowego lub jego wysokości oraz za podanie danych niezgodnych z prawdą – jest mi znana.			
Imię	Nazwisko	Telefon kontaktowy	e-mail
Data wypełnienia	Czytelny podpis składającego		

L. ADNOTACJE ORGANU PODATKOWEGO		
Uwagi organu podatkowego	DO PRZYPISU W ZŁ	DO ODPISU W ZŁ

Podpis sprawdzającego	Data	

Pouczenie:
Określony w deklaracji podatek jest płatny bez wezwania w terminie do 15 marca, 15 maja, 15 września, 15 listopada: **na indywidualny numer rachunku bankowego.**
W przypadku gdy kwota podatku nie przekracza 100 zł, podatek jest płatny jednorazowo w terminie płatności pierwszej raty.
UWAGA !Złożona deklaracja stanowi podstawę wystawienia tytułu wykonawczego.
Podstawa prawna: Art. 26a ustawy z dnia 17 czerwca 1966. o postępowaniu egzekucyjnym w administracji

) - niepotrzebne skreślić

PRZEWODNICZĄCY
RADY MIEJSKIEJ

Andrzej Behan

DL	Numer identyfikacji podatkowej składającego deklarację	Nr dok.	Załącznik Nr 3 do Uchwały Rady Miasta Nowa Ruda
	- - - - -		Nr 124/XIII/15 z dnia 25 listopada 2015r.

DEKLARACJA NA PODATEK LEŚNY ZA ROK

Podstawa prawna:	Ustawa z dnia 30 października 2002 r. o podatku leśnym
Składający:	Formularz przeznaczony dla osób prawnych, jednostek organizacyjnych w tym spółek niemających osobowości prawnej będących właścicielami lasów, posiadaczami samoistnymi lasów, użytkownikami wieczystymi lasów, posiadaczami lasów stanowiących własność Skarbu Państwa lub JST oraz dla osób fizycznych będących współwłaścicielami lub współposiadaczami z osobami prawnymi, bądź z innymi jednostkami organizacyjnymi nieposiadającymi osobowości prawnej.
Termin składania:	Do dnia 15 stycznia każdego roku podatkowego lub w terminie 14 dni od zaistnienia okoliczności mających wpływ na powstanie bądź wygaśnięcie obowiązku podatkowego.
Miejsce składania:	Siedziba organu podatkowego – Urząd Miejski w Nowej Rudzie, Rynek 1, 57-400 Nowa Ruda

A. MIEJSCE SKŁADANIA DEKLARACJI

BURMISTRZ MIASTA NOWA RUDA RYNEK 1, 57-400 NOWA RUDA

B. DANE SKŁADAJĄCEGO DEKLARACJĘ

* – dotyczy składającego deklarację niebędącego osobą fizyczną ** – dotyczy składającego deklarację będącego osobą fizyczną

B.1 DANE IDENTYFIKACYJNE

Rodzaj składającego deklarację (zaznaczyć właściwą kratkę)

1. osoba fizyczna 2. osoba prawna 3. jednostka organizacyjna nie posiadająca osobowości prawnej

Nazwa pełna* / Nazwisko, pierwsze imię, data urodzenia**

Nazwa skrócona* / imię ojca, imię matki**

Identyfikator REGON / Numer PESEL

Numer PKD

B.2 ADRES SIEDZIBY* / ADRES ZAMIESZKANIA**

Kraj

Województwo

Powiat

Gmina

Kod pocztowy

Miejscowość

Ulica

Nr domu

Nr lokalu

B.3 ADRES URZĘDU SKARBOWEGO WŁAŚCIWEGO DLA PODATNIKA

Kod pocztowy

Miejscowość

Ulica

Nr domu

C. OKOLICZNOŚCI POWODUJĄCE KONIECZNOŚĆ ZŁOŻENIA DEKLARACJI

1. DEKLARACJA obowiązuje od 2. KOREKTA obowiązuje od dnia

D. DANE DOTYCZĄCE PRZEDMIOTU OPODATKOWANIA

Wyszczególnienie	Powierzchnia w hektarach fizycznych	Stawka podatku	Kwota podatku w zł i gr
1. Lasy wchodzące w skład rezerwatów przyrody i parków narodowych			
2. Lasy pozostałe (nie wymienione w pkt 1)			
Razem (pkt 1-2) kwota zaokrąglona do pełnych złotych			

E. DANE DOTYCZĄCE ZWOLNIEŃ Z PODATKU LEŚNEGO

1. Wskazanie podstawy prawnej zwolnienia
2. Przedmiot zwolnienia
3. Łączna powierzchnia lasów zwolnionych z podatku

F. INFORMACJA O ZAŁĄCZNIKACH

Liczba załączników

G. UZASADNIENIE KOREKTY (wskazać okoliczności mające wpływ na zmianę podstawy opodatkowania)**H. OŚWIADCZENIE I PODPIS SKŁADAJĄCEGO/OSOBY REPREZENTUJĄCEJ SKŁADAJĄCE.**

Oświadczam, że informacja jest zgodna z moją wiedzą. Odpowiedzialność karno-skarbowa za zatajenie danych mających wpływ na ustalenie zobowiązania podatkowego lub jego wysokości oraz za podanie danych niezgodnych z prawdą – jest mi znana.

Imię	Nazwisko	Telefon kontaktowy	e-mail
Data wypełnienia	Czytelny podpis składającego		

I. ADNOTACJE ORGANU PODATKOWEGO

Uwagi organu podatkowego	DO PRZYPISU W ZŁ	DO ODPISU W ZŁ
Podpis sprawdzającego	Data	

Pouczenie:

Określony w deklaracji podatek jest płatny bez wezwania w terminie do 15 marca, 15 maja, 15 września, 15 listopada: **na indywidualny numer rachunku bankowego.**

W przypadku gdy kwota podatku nie przekracza 100 zł, podatek jest płatny jednorazowo w terminie płatności pierwszej raty.

UWAGA !Złożona deklaracja stanowi podstawę wystawienia tytułu wykonawczego.

Podstawa prawna: Art. 26a ustawy z dnia 17 czerwca 1966. o postępowaniu egzekucyjnym w administracji

*) - niepotrzebne skreślić

PRZEWODNICZĄCY
RADY MIEJSKIEJ

Andrzej Behan

IN	Nr NIP (dla przedsiębiorców)	Nr dok.	Załącznik Nr 4 do Uchwały Rady Miasta w Nowej Rudzie
	_____ - _____ - _____ - _____		Nr 124/XIII/15 z dnia 25 listopada 2015r.

INFORMACJA W SPRAWIE PODATKU OD NIERUCHOMOŚCI

Podstawa prawna: Ustawa z dnia 12 stycznia 1991 r. o podatkach i opłatach lokalnych

Składający: Formularz przeznaczony dla osób fizycznych będących właścicielami nieruchomości lub obiektów budowlanych, posiadaczami samoistnymi nieruchomości lub obiektów budowlanych, użytkownikami wieczystymi gruntów, posiadaczami nieruchomości lub ich części albo obiektów budowlanych lub ich części stanowiących własność Skarbu Państwa lub jednostki samorządu terytorialnego.

Termin składania: W terminie 14 dni od zaistnienia okoliczności mających wpływ na powstanie bądź wygaśnięcie obowiązku podatkowego.

Miejsce składania: Siedziba organu podatkowego – Urząd Miejski w Nowej Rudzie, Rynek 1, 57-400 Nowa Ruda

A. MIEJSCE SKŁADANIA INFORMACJI

BURMISTRZ MIASTA NOWA RUDA RYNEK 1, 57-400 NOWA RUDA

B. OKOLICZNOŚCI POWODUJĄCE KONIECZNOŚĆ ZŁOŻENIA INFORMACJI

1. Data nabycia: ____ - ____ - ____ Akt notarialny Rep. A nr _____
2. Data zbycia: ____ - ____ - ____ Akt notarialny Rep. A nr _____
3. Korekta, data zmiany (np. przedmiotu opodatkowania, adresu zamieszkania): ____ - ____ - ____
4. Data zakończenia budowy / rozpoczęcia użytkowania ____ - ____ - ____

C. PODMIOT ZOBOWIĄZANY DO ZŁOŻENIA INFORMACJI

Rodzaj podmiotu (zaznaczyć właściwy kwadrat):

1. Właściciel, użytkownik wieczysty, posiadacz samoistny, posiadacz zależny
2. Współwłaściciel, współużytkownik wieczysty, współposiadacz samoistny, współposiadacz zależny

D. DANE SKŁADAJĄCEGO INFORMACJĘ

D.1 DANE IDENTYFIKACYJNE

Nazwisko		Imię pierwsze		Imię drugie	
Numer PESEL	Data urodzenia	Imię matki	Imię ojca		

D. 2 ADRES ZAMIESZKANIA

Kraj		Województwo		Powiat		Gmina	
Kod pocztowy	Miejscowość	Ulica		Nr domu	Nr lokalu		

D.3 DANE IDENTYFIKACYJNE WSPÓŁMAŁŻONKA

(naależy wypełnić, gdy małżonek jest współwłaścicielem nieruchomości stanowiącej małżeńską wspólność ustawową)

Nazwisko		Imię pierwsze		Imię drugie			
Numer PESEL	Data urodzenia	Imię matki	Imię ojca				
Kraj		Województwo		Powiat		Gmina	
Kod pocztowy	Miejscowość	Ulica		Nr domu	Nr lokalu		

E. DANE DOTYCZĄCE PRZEDMIOTU OPODATKOWANIA

(w przypadku posiadania więcej niż jednej nieruchomości wypełnić załącznik Z)

Adres nieruchomości (ulica)			Numer domu	Numer lokalu	Udział w nieruchomości wspólnej	Funkcja budynku
Powierzchnia działki	Numer działki	Obręb	Arkusz mapy	Identyfikator geodezyjny		Rodzaj gruntu - symbol użytku
				0208041_000 _____		

Numer księgi wieczystej (działka) -	Nazwa sądu SĄD REJONOWY W KŁODZKU
(budynek / lokal) -	

E.1 POWIERZCHNIA GRUNTÓW

G1	Związanych z prowadzeniem działalności gospodarczej, bez względu na sposób zakwalifikowania w ewidencji gruntów i budynków (wyrażona w m ²)	
G2	Pod wodami powierzchniowymi stojącymi lub wodami powierzchniowymi płynącymi jezior i zbiorników sztucznych (wyrażona w ha)	
G3	Pozostałe grunty, w tym zajęte na prowadzenie odpłatnej statutowej działalności pożytku publicznego przez organizacje pożytku publicznego (B, Ba, Bi, Bp,Bz,Tr,Tk, Ti, K, dr) (wyrażona w m ²)	
G4	Grunty zakrzewione i zadrzewione (Lz) - z wyjątkiem zajętych na prowadzenie działalności gospodarczej (wyrażona w m ²)	
G5	Nieuzytki (N) – z wyjątkiem zajętych na prowadzenie działalności gospodarczej (wyrażona w m ²)	
G6	Grunty niezabudowane objęte obszarem rewitalizacji, o którym mowa w ustawie z dnia 23 lipca 2015r. o rewitalizacji i położone na terenach, dla których miejscowy plan zagospodarowania przestrzennego przewiduje przeznaczenie pod zabudowę mieszkaniową, usługową albo zabudowę o przeznaczeniu mieszanym obejmującym wyłącznie te rodzaje zabudowy, jeżeli od dnia wejścia w życie tego planu w odniesieniu do tych gruntów upłynął okres 4 lat, a w tym czasie nie zakończono budowy zgodnie z przepisami prawa budowlanego (od m ²)	

E.2 POWIERZCHNIA UŻYTKOWA BUDYNKÓW LUB ICH CZĘŚCI (wyrażona w m²)

POWIERZCHNIA UŻYTKOWA - Do powierzchni użytkowej budynków lub ich części należy zaliczyć powierzchnię mierzoną po wewnętrznej długości ścian na wszystkich kondygnacjach. Z wyjątkiem powierzchni klatek schodowych oraz szybów dźwigowych. Za kondygnację uważa się również garaże podziemne, piwnice, sutereny i poddasza użytkowe. Powierzchnię pomieszczeń lub ich części oraz część kondygnacji o wysokości w świetle od 1,40 m do 2,20 m zalicza się do powierzchni użytkowej budynku w 50%, a jeżeli wysokość jest mniejsza niż 1,40 powierzchnię tę pomija się.

BUDYNEK - obiekt budowlany w rozumieniu przepisów prawa budowlanego, który jest trwale związany z gruntem, wydzielony z przestrzeni za pomocą przegród budowlanych oraz posiada fundamenty i dach.

B1	Mieszkalnych w tym: (kategoria ta obejmuje również garaże w bryle budynku) - ogółem	
	Wysokość od 1,40 m do 2,20 m	x 50%
	Wysokość ponad 2,20 m	
B2	Związanych z prowadzeniem działalności gospodarczej oraz od budynków mieszkalnych lub ich części zajętych na prowadzenie działalności gospodarczej - ogółem	
	Wysokość od 1,40 m do 2,20 m	x 50%
	Wysokość ponad 2,20 m	
B3	Zajęte na prowadzenie działalności gospodarczej w zakresie obrotu kwalifikowanym materiałem siewnym - ogółem	
	Wysokość od 1,40 m do 2,20 m	x 50%
	Wysokość ponad 2,20 m	
B4	Związanych z udzielaniem świadczeń zdrowotnych w rozumieniu przepisów o działalności leczniczej, zajętych przez podmioty udzielające tych świadczeń - ogółem	
	Wysokość od 1,40 m do 2,20 m	x 50%
	Wysokość ponad 2,20 m	
B5	Pozostałych, w tym: zajętych na prowadzenie odpłatnej statutowej działalności pożytku publicznego przez organizacje pożytku publicznego, kategoria ta obejmuje również wolnostojące garaże, garaże w budynku mieszkalnym stanowiące odrębną własność, komórki, budynki gospodarcze- ogółem	
	Wysokość od 1,40 m do 2,20 m	x 50%
	Wysokość ponad 2,20 m	

E.5 BUDOWLE (wartość określona przepisami ust. o podatku od nieruchomości)

F. INFORMACJA O ZWOLNIENIACH WYNIKAJĄCYCH Z USTAWY

Tytuł prawny zwolnienia	Grunty powierzchnia w m ²	Budynki lub ich części powierzchnia użytkowa w m ²	Budowle wartość w zł	Numer działki	Numer KW
Art. __ ust. __ pkt —					
Art. __ ust. __ pkt —					
Art. __ ust. __ pkt —					
Art. __ ust. __ pkt —					

G. UZASADNIENIE KOREKTY

(wskazać okoliczności mające wpływ na zmianę podstawy opodatkowania)

--

H. UWAGI

--

I. ADRES DO KORESPONDENCJI WYKAZUJE SIĘ, JEŻELI JEST INNY NIŻ ADRES ZAMIESZKANIA

Kraj	Województwo	Powiat	Gmina	
Kod pocztowy	Miejscowość	Ulica	Nr domu	Nr lokalu

J. INFORMACJA O POZOSTAŁYCH WSPÓŁWŁAŚCICIELACH

Nazwisko, imię	Adres	PESEL

K. ADRES URZĘDU SKARBOWEGO WŁAŚCIWEGO DLA PODATNIKA

Kod pocztowy	Miejscowość	Ulica	Nr domu	Nr lokalu
--------------	-------------	-------	---------	-----------

L. INFORMACJA O ZAŁĄCZNIKACH

Liczba załączników

L. OŚWIADCZENIE I PODPIS SKŁADAJĄCEGO INFORMACJE

Oświadczam, że informacja jest zgodna z moją wiedzą. Odpowiedzialność karno-skarbowa za zatajenie danych mających wpływ na ustalenie zobowiązania podatkowego lub jego wysokości oraz za podanie danych niezgodnych z prawdą – jest mi znana.

Telefon kontaktowy	e-mail	Numer PKD
Data wypełnienia	Czytelny podpis Podatnika / Podatników	

M. ADNOTACJE ORGANU PODATKOWEGO

Uwagi organu podatkowego

Podpis sprawdzającego

Data

PRZEWODNICZĄCY
RADY MIEJSKIEJ
AB
Andrzej Behan

IR	Nr NIP (dla przedsiębiorców)	Nr dok.	Załącznik Nr 5 do Uchwały Rady Miasta Nowa Ruda
	_____ - _____ - _____		Nr 124/XIII/15 z dnia 25 listopada 2015r.

INFORMACJA W SPRAWIE PODATKU ROLNEGO

Podstawa prawna:	Ustawa z dnia 15 listopada 1984 r. o podatku rolnym
Składający:	Formularz przeznaczony dla osób fizycznych będących właścicielami gruntów, posiadaczami samoistnymi gruntów, użytkownikami wieczystymi gruntów, posiadaczami gruntów na podstawie umowy zawartej stosownie do przepisów o ubezpieczeniu społecznym rolników oraz posiadaczami gruntów stanowiących własność Skarbu Państwa lub jednostki samorządu terytorialnego.
Termin składania:	W terminie 14 dni od zaistnienia okoliczności mających wpływ na powstanie bądź wygaśnięcie obowiązku podatkowego
Miejsce składania:	Siedziba organu podatkowego – Urząd Miejski w Nowej Rudzie, Rynek 1, 57-400 Nowa Ruda

A. MIEJSCE SKŁADANIA INFORMACJI

BURMISTRZ MIASTA NOWA RUDA RYNEK 1, 57-400 NOWA RUDA

B. OKOLICZNOŚCI POWODUJĄCE KONIECZNOŚĆ ZŁOŻENIA INFORMACJI

1. Data nabycia: ____ - ____ - ____ Akt notarialny Rep. A nr _____
2. Data zbycia: ____ - ____ - ____ Akt notarialny Rep. A nr _____
3. Korekta, data zmiany (np. przedmiotu opodatkowania, adresu zamieszkania): ____ - ____ - ____

C. PODMIOT ZOBOWIĄZANY DO ZŁOŻENIA INFORMACJI

Rodzaj podmiotu (zaznaczyć właściwy kwadrat):

1. Właściciel, użytkownik wieczysty, posiadacz samoistny, posiadacz zależny
2. Współwłaściciel (prowadzący gospodarstwo rolne w całości)
3. Współwłaściciel (nieprowadzący gospodarstwa rolnego w całości)
4. Współużytkownik wieczysty, współposiadacz samoistny, współposiadacz zależny

D. DANE SKŁADAJĄCEGO INFORMACJĘ

D.1 DANE IDENTYFIKACYJNE

Nazwisko	Imię pierwsze	Imię drugie
Numer PESEL	Data urodzenia	Imię matki
		Imię ojca

D.2 ADRES ZAMIESZKANIA

Kraj	Województwo	Powiat	Gmina
Kod pocztowy	Miejscowość	Ulica	Nr domu Nr lokalu

D.3 DANE IDENTYFIKACYJNE WSPÓŁMAŁŻONKA

(należy wypełnić, gdy małżonek jest współwłaścicielem nieruchomości stanowiącej małżeńską wspólność ustawową)

Nazwisko	Imię pierwsze	Imię drugie	
Numer PESEL	Data urodzenia	Imię matki	
		Imię ojca	
Kraj	Województwo	Powiat	Gmina
Kod pocztowy	Miejscowość	Ulica	Nr domu Nr lokalu

E. DANE DOTYCZĄCE PRZEDMIOTU OPODATKOWANIA

(w przypadku posiadania więcej niż jednej nieruchomości wypełnić załącznik Z)

Adres nieruchomości (ulica)		Numer domu	
Powierzchnia działki	Numer działki	Obręb	Arkusze mapy
			Identyfikator geodezyjny
			0208041_000 _____
Numer księgi wieczystej			Nazwa sądu
			SĄD REJONOWY W KŁODZKU

E 1. DANE DOTYCZĄCE PRZEDMIOTU OPODATKOWANIA

(powierzchnia gruntów w hektarach z dokładnością do 0,0001)

Klasy użytków	Grunty orne	Łąki i pastwiska	Sady	Grunty pod stawami niezarybionymi		Grunty rolne zabudowane		Rowy na użytkach rolnych	
				grunty orne	łąki i pastw.	grunty orne	łąki i pastw.	grunty orne	łąki i pastw.
III									
IIIa									
IIIb									
IV									
IVa									
IVb									
V									
VI									
VIz									
Grunty zadrzewione i zakrzewione na użytkach rolnych									
Rowy niesklasyfikowane									
Grunty pod stawami									
a) zarybione łososiem, trocią, głowacimą, palią i pstrągiem									
b) zarybione innymi gatunkami ryb niż w pozycji a)									
E 2. OGÓLNA POWIERZCHNIA GRUNTÓW W HEKTARACH ZGODNA Z EWIDENCJĄ GRUNTÓW (Z DOKŁADNOŚCIĄ DO 0,0001)									

F. INFORMACJA O ZWOLNIENIACH WYNIKAJĄCYCH Z USTAWY

Tytuł prawny zwolnienia	Grunty powierzchnia w ha	Numer działki	Numer KW
Art. __ ust. __ pkt __			
Art. __ ust. __ pkt __			
Art. __ ust. __ pkt __			
Art. __ ust. __ pkt __			
Art. __ ust. __ pkt __			

G. UZASADNIENIE KOREKTY

(wskazać okoliczności mające wpływ na zmianę podstawy opodatkowania)

--

H. UWAGI

--

**I. INFORMACJA O UŻYTKACH ROLNYCH POŁOŻONYCH NA TERENIE INNYCH GMIN (MIAST) RP
(podać nazwę gminy, powiat, województwo oraz rodzaj, klasę i powierzchnię użytków rolnych)**

--

J. ADRES DO KORESPONDENCJI WYKAZUJE SIĘ, JEŻELI JEST INNY NIŻ ADRES ZAMIESZKANIA

Kraj	Województwo	Powiat	Gmina	
Kod pocztowy	Miejscowość	Ulica	Nr domu	Nr lokalu

K INFORMACJA O POZOSTAŁYCH WSPÓŁWŁAŚCICIELACH

Nazwisko, imię	Adres	PESEL

L ADRES URZĘDU SKARBOWEGO WŁAŚCIWEGO DLA PODATNIKA

Kod pocztowy	Miejscowość	Ulica	Nr domu	Nr lokalu
--------------	-------------	-------	---------	-----------

L.INFORMACJA O ZAŁĄCZNIKACH

Liczba załączników

M. OŚWIADCZENIE I PODPIS SKŁADAJĄCEGO INFORMACJĘ

Oświadczam, że informacja jest zgodna z moją wiedzą. Odpowiedzialność karno-skarbowa za zatajenie danych mających wpływ na ustalenie zobowiązania podatkowego lub jego wysokości oraz za podanie danych niezgodnych z prawdą – jest mi znana.


Telefon kontaktowy	e-mail	Numer PKD
Data wypełnienia	Czytelny podpis Podatnika / Podatników	

N. ADNOTACJE ORGANU PODATKOWEGO

Uwagi organu podatkowego

Podpis sprawdzającego

Data

PRZEWODNICZĄCY
RADY MIEJSKIEJ

Andrzej Behan

IL	Nr NIP (dla przedsiębiorców)	Nr dok.	Załącznik Nr 6 do Uchwały Rady Miasta Nowa Ruda Nr 124/XIII/15 z dnia 25 listopada 2015r.

INFORMACJA W SPRAWIE PODATKU LEŚNEGO

Podstawa prawna:	Ustawa z dnia 30 października 2002 r. o podatku leśnym
Składający:	Formularz przeznaczony dla osób fizycznych będących właścicielami lasów, posiadaczami samoistnymi lasów, użytkownikami wieczystymi lasów, posiadaczami lasów stanowiących własność Skarbu Państwa lub jednostki samorządu terytorialnego.
Termin składania:	W terminie 14 dni od zaistnienia okoliczności mających wpływ na powstanie bądź wygaśnięcie obowiązku podatkowego.
Miejsce składania:	Siedziba organu podatkowego – Urząd Miejski w Nowej Rudzie, Rynek 1, 57-400 Nowa Ruda

A. MIEJSCE SKŁADANIA INFORMACJI

BURMISTRZ MIASTA NOWA RUDA RYNEK 1, 57-400 NOWA RUDA

B. OKOLICZNOŚCI POWODUJĄCE KONIECZNOŚĆ ZŁOŻENIA INFORMACJI

1. Data nabycia: ____ - ____ - ____ Akt notarialny Rep. A nr _____
2. Data zbycia: ____ - ____ - ____ Akt notarialny Rep. A nr _____
3. Korekta, data zmiany (np. przedmiotu opodatkowania, adresu zamieszkania): ____ - ____ - ____

C. PODMIOT ZOBOWIĄZANY DO ZŁOŻENIA INFORMACJI

Rodzaj podmiotu (zaznaczyć właściwy kwadrat):

1. Właściciel, użytkownik wieczysty, posiadacz samoistny, posiadacz zależny
2. Współwłaściciel, współużytkownik wieczysty, współposiadacz samoistny, współposiadacz zależny

D. DANE SKŁADAJĄCEGO INFORMACJĘ

D.1 DANE IDENTYFIKACYJNE

Nazwisko		Imię pierwsze		Imię drugie	
Numer PESEL		Data urodzenia	Imię matki		Imię ojca

D. 2 ADRES ZAMIESZKANIA

Kraj	Województwo	Powiat		Gmina	
Kod pocztowy	Miejscowość	Ulica		Nr domu	Nr lokalu

D.3 DANE IDENTYFIKACYJNE WSPÓŁMAŁŻONKA

(należy wypełnić, gdy małżonek jest współwłaścicielem nieruchomości stanowiącej małżeńską wspólność ustawową)

Nazwisko		Imię pierwsze		Imię drugie	
Numer PESEL		Data urodzenia	Imię matki		Imię ojca
Kraj	Województwo	Powiat		Gmina	
Kod pocztowy	Miejscowość	Ulica		Nr domu	Nr lokalu

E. DANE DOTYCZĄCE PRZEDMIOTU OPODATKOWANIA

(w przypadku posiadania więcej niż jednej nieruchomości wypełnić załącznik Z)

Adres nieruchomości (ulica i numer)		Powierzchnia w ha	Numer działki	Identyfikator geodezyjny
Numer księgi wieczystej				0208041_000
				Nazwa sądu
				SĄD REJONOWY W KŁODZKU

E 1. DANE DOTYCZĄCE PRZEDMIOTU OPODATKOWANIA

Wyszczególnienie		Powierzchnia w hektarach fizycznych
1. Lasy wchodzące w skład rezerwatów przyrody i parków narodowych		
2. Lasy pozostałe (nie wymienione w pkt 1)		
Razem (pkt 1-2)		

F. INFORMACJA O ZWOLNIENIACH WYNIKAJĄCYCH Z USTAWY

Tytuł prawny zwolnienia	Grunt leśne - powierzchnia w ha	Numer działki	Numer KW
Art. __ ust. __ pkt __			
Art. __ ust. __ pkt __			

G. UZASADNIENIE KOREKTY

(wskazać okoliczności mające wpływ na zmianę podstawy opodatkowania)

--

H. UWAGI

--

I. ADRES DO KORESPONDENCJI WYKAZUJE SIĘ JEŻELI JEST INNY NIŻ ADRES ZAMIESZKANIA

Kraj	Województwo	Powiat	Gmina	
Kod pocztowy	Miejscowość	Ulica	Nr domu	Nr lokalu

J. INFORMACJA O POZOSTAŁYCH WSPÓŁWŁAŚCICIELACH

Nazwisko, imię	Adres	PESEL

K. ADRES URZĘDU SKARBOWEGO WŁAŚCIWEGO DLA PODATNIKA

Kod pocztowy	Miejscowość	Ulica	Nr domu	Nr lokalu
--------------	-------------	-------	---------	-----------

L. INFORMACJA O ZAŁĄCZNIKACH

Liczba załączników


Ł. OŚWIADCZENIE I PODPIS SKŁADAJĄCEGO INFORMACJĘ

Oświadczam że informacja jest zgodna z moją wiedzą. Odpowiedzialność karno-skarbowa za zatajenie danych mających wpływ na ustalenie zobowiązania podatkowego lub jego wysokości oraz za podanie danych niezgodnych z prawdą – jest mi znana.

Telefon kontaktowy	e-mail	Numer PKD
Data wypełnienia	Czytelny podpis Podatnika / Podatników	

M. ADNOTACJE ORGANU PODATKOWEGO

Uwagi organu podatkowego	
Podpis sprawdzającego	Data

PRZEWODNICZĄCY
RADY MIEJSKIEJ

Andrzej Behan

WYPEŁNIĆ W PRZYPADKU POSIADANIA WIĘCEJ NIŻ JEDNEJ NIERUCHOMOŚCI

Załącznik Nr 7 do Uchwały Rady Miasta Nowa Ruda Nr 124/XIII/15 z dnia 25 listopada 2015r.

Z			załącznik do informacji / deklaracji (nr dokumentu)		Nr informacji/deklaracji		
DANE O NIERUCHOMOŚCIACH							
A. DANE IDENTYFIKACYJNE							
Nazwa pełna lub nazwisko i imię							
B. DANE O NIERUCHOMOŚCIACH							
Rodzaj podat.	Tytuł prawny	Oznaczenie klasy użytk.	Identyfikator geodezyjny	Numer księgi wieczystej prowadzonej w Sądzie Rejonowym w Kłodzku	Położenie nieruchomości		Powierzchnia nieruchomości
					Ulica	Nr domu/lok.	
1	2	3	4	5	6	7	8
1			0208041_000 _	SW2K/			
2			0208041_000 _	SW2K/			
3			0208041_000 _	SW2K/			
4			0208041_000 _	SW2K/			
5			0208041_000 _	SW2K/			
6			0208041_000 _	SW2K/			
7			0208041_000 _	SW2K/			
8			0208041_000 _	SW2K/			
9			0208041_000 _	SW2K/			
10			0208041_000 _	SW2K/			
11			0208041_000 _	SW2K/			

PRZED WYPEŁNIENIEM PROSZĘ ZAPOZNAĆ SIĘ Z INSTRUKCJĄ

DATA

PODPISY

INSTRUKCJA WYPEŁNIANIA FORMULARZA "Z" DANE O NIERUCHOMOŚCIACH

Kolumna 1 - Rodzaj podatku. Proszę wpisać posługując się następującymi skrótami

- R** dla podatku rolnego przy wypełnianiu formularzy IR lub DR
- L** dla podatku leśnego przy wypełnianiu formularzy IL lub DL
- Dla podatku od nieruchomości przy wypełnianiu formularzy IN lub DN**
- G1** grunty związane z prowadzoną działalnością gospodarczą
- G2** grunty pod jeziorami
- G3** grunty pozostałe
- B1** nieruchomości lub ich części wykorzystywane na cele mieszkalne
- B2** nieruchomości lub ich części wykorzystywane na prowadzenie działalności gospodarczej
- B3** nieruchomości lub ich części wykorzystywane na obrót materiałem siewnym
- B4** nieruchomości lub ich części wykorzystywane na świadczenie usług medycznych
- B5** nieruchomości lub ich części wykorzystywane na cele pozostałe

Kolumna 2 - Tytuł prawny. Proszę wpisać posługując się następującymi skrótami

- W** własność
- WW** współwłasność
- U** użytkowanie wieczyste
- UW** współużytkowanie wieczyste
- P** posiadanie zależne (np. dzierżawa od jednostki samorządu terytorialnego)
- PW** współposiadanie zależne
- S** posiadanie samoistne
- SW** współposiadanie samoistne
- PGW** współwłaściciel prowadzący gospodarstwo rolne w całości
- NGW** współwłaściciel nieprowadzący gospodarstwa rolnego w całości

Kolumna 3 - Oznaczenie klasy użytków. Uzupelnic zgodnie z zapisami w ewidencji gruntów i budynków


Kolumna 4 - Identyfikator geodezyjny. Uzupelnic zgodnie z zapisami w ewidencji gruntów i budynków W przypadku gdy EGIB nie nadała nieruchomości identyfikatora geodezyjnego pozostawic bez zapisu

Kolumna 5 - Numer księgi wieczystej. Podać zgodnie z zapisami w rejestrze ksiąg wieczystych

Kolumna 6 - Nazwa sądu, w którym jest prowadzona księga wieczysta nieruchomości

Kolumna 7 i 8 Wskazać położenie nieruchomości, jeżeli nie można podać ulicy przy jakiej jest położona nieruchomość pozostawia się bez zapisu

Kolumna 9 - Rzeczywista powierzchnia nieruchomości wynikająca z ewidencji gruntów i budynków lub innych dokumentów

PRZEWODNICZĄCY
RADY MIEJSKIEJ

Andrzej Behan


UZASADNIENIE

Zgodnie z ustawą o samorządzie gminnym oraz ustawami o podatku rolnym, leśnym oraz o podatkach i opłatach lokalnych, Rada Gminy posiada upoważnienie do określania formularzy deklaracji oraz informacji składanych przez podatników podatku rolnego, leśnego oraz podatku od nieruchomości.

Dotychczas stosowane formularze wymagają aktualizacji podstawy prawnej oraz drobnych zmian ułatwiających prowadzenie ewidencji podatkowej.

Przedstawione w projekcie uchwały wzory deklaracji oraz informacji obejmują dane konieczne do wymiaru i poboru wymienionych wyżej zobowiązań podatkowych.

Wobec tego, iż podjęcie przedmiotowej uchwały leży wyłącznie w kompetencji Rady Miasta Nowa Ruda podjęcie uchwały jest zasadne.

PRZEWODNICZĄCY
RADY MIEJSKIEJ

Andrzej Behan